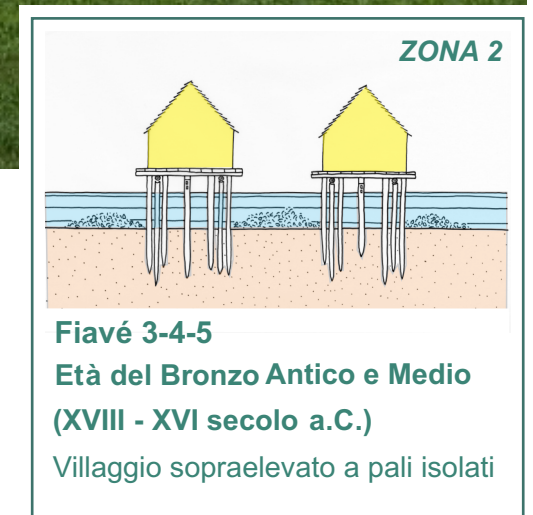

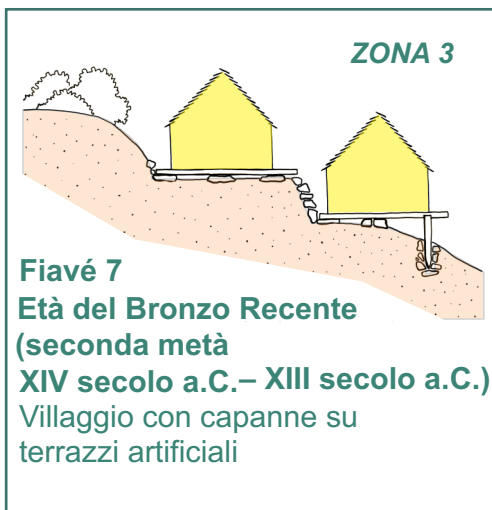
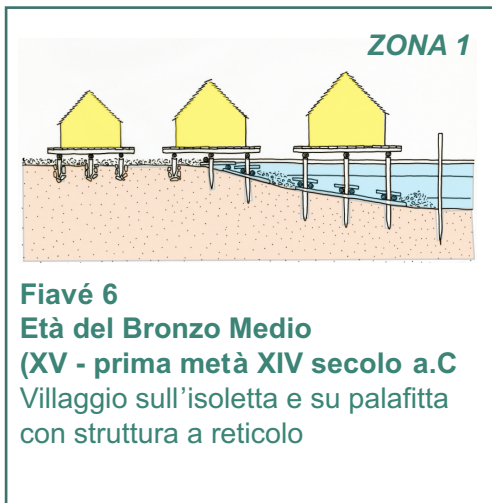


L'AREA ARCHEOLOGICA FIAVÉ CARERA



L'attuale torbiera è una sorta di spugna d'acqua che conserva pali e strutture degli antichi villaggi palafitticoli. Nella stessa zona si sono susseguiti più momenti di insediamento; i loro resti si sovrappongono nel sottosuolo. Sono attualmente visibili tre settori di scavo (zona 1, 2, e 3). Le zone 1 e 2 appaiono unite, in realtà si tratta di due settori. Qui si vede l'acqua del bacino perché lo scavo archeologico ha asportato i livelli di torba.

I resti visibili nella zona 1 sono pertinenti alla fase Fiavé 6, mentre nella zona 2 i resti che emergono dall'acqua appartengono alle fasi 3-4-5.

Sul Dos Gustinaci (zona 3) sono visibili i resti dell'ultimo villaggio.